

Выписка из Единого государственного реестра недвижимости об основных характеристиках и зарегистрированных правах на объект недвижимости

Сведения об основных характеристиках объекта недвижимости

Раздел 1 Лист 1

В Единый государственный реестр недвижимости внесены следующие сведения:

Земельный участок			
Вид объекта недвижимости			
Лист № 1 раздела 1	Всего листов раздела 1: 1	Всего разделов: 3	Всего листов выписки: 4
14.08.2021г.	Кадастровый номер: 20:04:0501001:1239		
Номер кадастрового квартала: 20:04:0501001	Дата присвоения кадастрового номера: 12.11.2020	Данные отсутствуют	
Ранее присвоенный государственный учетный номер: Чеченская Республика, Гудермесский район, с. Дарбанхи, ул. Центральная	Адрес: 5348 +/- 51		
Площадь, м ² : 3464915.72	Кадастровая стоимость, руб.: 20:04:0501001:1244, 20:04:0501001:1243, 20:04:0501001:1241, 20:04:0501001:1240, 20:04:0501001:1251		
Кадастровые номера расположенных в пределах земельного участка объектов недвижимости:	Категория земель: Земли населенных пунктов		
Виды разрешенного использования: для строительства дачного сада	Статус записи об объекте недвижимости: Сведения об объекте недвижимости имеют статус "актуальные"		
Особые отметки: Данные отсутствуют	Получатель выписки: Терекбаева Хазан Адам-хаджиевна (представитель правообладателя), Правообладатель: от имени заявителя МБДОУ "Детский сад № 1 "Малыш" с. Дарбанхи Гудермесского муниципального района", 2005011017		

Государственный регистратор прав

АДУЕВ М.Ш.

полное наименование должности

подпись

М.П.


инициалы, фамилия

Выписка из Единого государственного реестра недвижимости о характеристиках и зарегистрированных правах на объект недвижимости
Сведения о зарегистрированных правах

Земельный участок			
вид объекта недвижимости			
Лист № 1 раздела 2	Всего листов раздела 2: 2	Всего разделов: 3	Всего листов выписки: 4
14.08.2021г.			
Кадастровый номер:	20:04:0501001:1239		

1	Правообладатель (правообладатели):	1.1	МБДОУ "Детский сад № 1 "Малыш" с. Дарбанки Гудермесского муниципального района", ИНН: 2005011017, ОГРН: 1162036057556
2	Вид, номер, дата и время государственной регистрации права:	2.1	Постоянное (бессрочное) пользование 20:04:0501001:1239-20/028/2021-8 14.08.2021 16:32:19
3	Документы-основания	3.1	Распоряжение о принятии в казну, № 190, выдан 15.06.2021
4	Сведения об осуществлении государственной регистрации сделки, права, ограничения права без необходимого в силу закона согласия третьего лица, органа:	4.1	данные отсутствуют
5	Ограничение прав и обременение объекта недвижимости:	не зарегистрировано	
1	Правообладатель (правообладатели):	1.2	Гудермесский муниципальный район ЧР
2	Вид, номер, дата и время государственной регистрации права:	2.2	Собственность 20:04:0501001:1239-20/028/2021-7 14.08.2021 16:30:09
4	Сведения об осуществлении государственной регистрации сделки, права, ограничения права без необходимого в силу закона согласия третьего лица, органа:	4.2	данные отсутствуют
5	Ограничение прав и обременение объекта недвижимости:	не зарегистрировано	

ПОЛНОЕ НАИМЕНОВАНИЕ ДОЛЖНОСТИ			
ПОДПИСЬ		ИНИЦИАЛЫ, ФАМИЛИЯ	
М.Н.			



Земельный участок

Вид объекта недвижимости

Лист № 2 раздела 2

Всего листов раздела 2: 2

Всего разделов: 3


Всего листов выписки: 4

14.08.2021г.

Кадастровый номер:

20:04:0501001:1239

6	Заявленные в судебном порядке права требованик:	Данные отсутствуют
7	Сведения о возражении в отношении зарегистрированного права:	Данные отсутствуют
8	Сведения о наличии решения об изъятии объекта недвижимости для государственных и муниципальных нужд:	Данные отсутствуют
9	Сведения о невозможности государственной регистрации без личного участия правообладателя или его законного представителя:	Данные отсутствуют
10	Правопритязания и сведения о наличии поступивших, но не рассмотренных заявлений о проведении государственной регистрации права (перехода, прекращения права), ограничения права или обременения объекта недвижимости, сделки в отношении объекта недвижимости:	отсутствуют
11	Сведения о невозможности государственной регистрации перехода, прекращения, ограничения права на земельный участок из земель сельскохозяйственного назначения:	данные отсутствуют

полное наименование должности		
подпись		
инициалы, фамилия	М.П.	



Выписка из Единого государственного реестра недвижимости об основных характеристиках и зарегистрированных правах на объект недвижимости

Описание местоположения земельного участка

Земельный участок

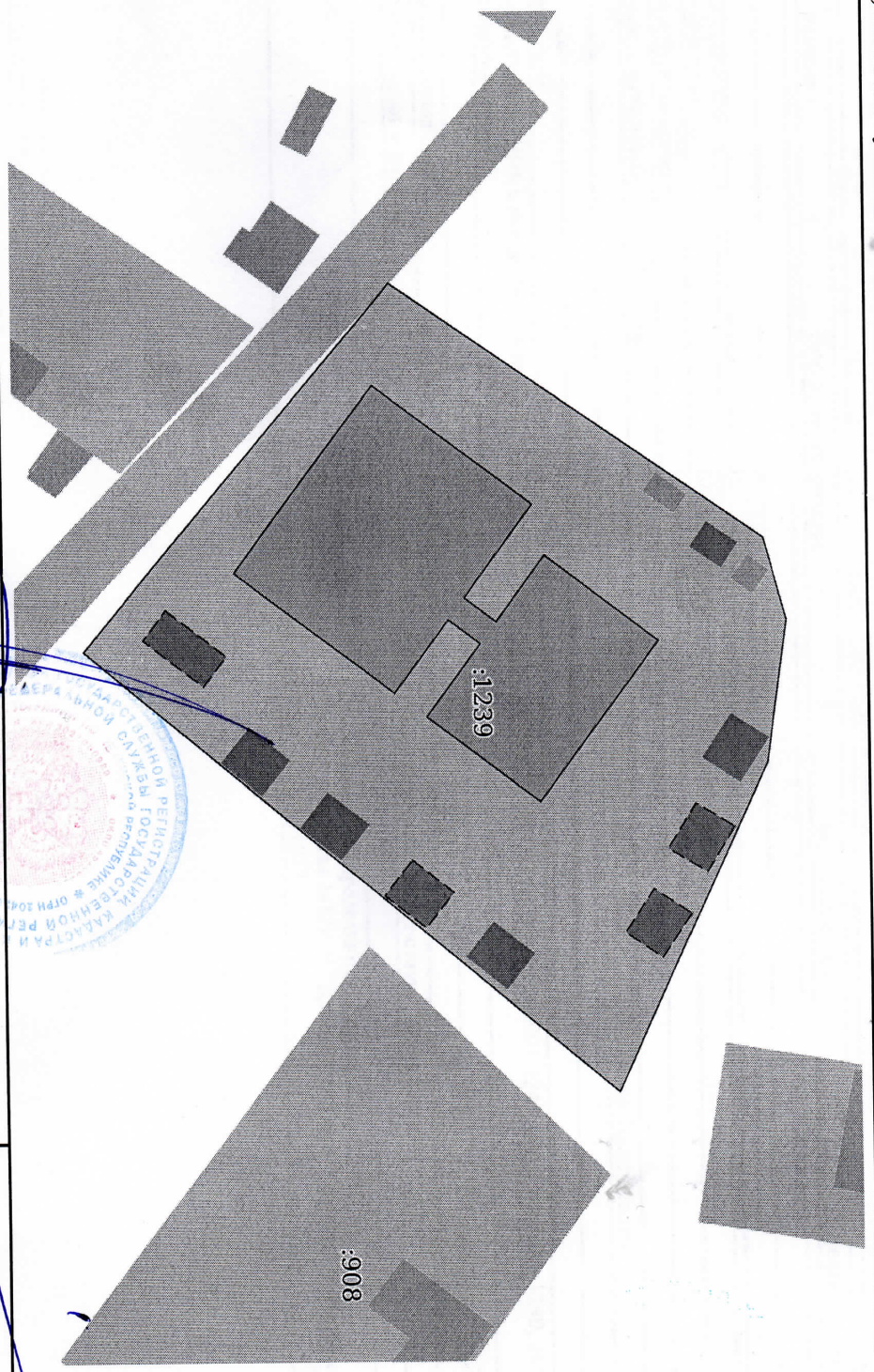
вид объекта недвижимости

Лист № 1 раздела 3 Всего листов раздела 3: 1 Всего разделов: 3 Всего листов выписки: 4

14.08.2021г.

Кадастровый номер: 20:04:0501001:1239

План (чертеж, схема) земельного участка



Масштаб 1:900 Условные обозначения:



полное наименование должности подпись инициалы, фамилия

М.П.